

**Úřad práce ČR - Krajská pobočka v Příbrami - nezaměstnanost v obcích okresu Příbram
k 30.9. 2019**

Počty uchazečů a podíl nezaměstnaných k 30.9. 2019								
ZÚJ	název obce	počet obyv. 15-64 let	počet uchazečů	z toho žen	dosažitelní	volná místa	počet uchazečů na 1 VM	podíl nezaměstnaných v %
541 613	Křešín	78	0	0	0	0	0	0,0 %
541 273	Bratkovice	209	1	1	1	0	1	0,5 %
541 516	Zduchovice	207	2	1	2	8	0,3	1,0 %
540 153	Láz	385	7	3	5	3	2,3	1,3 %
513 504	Dlouhá Lhota	282	4	4	4	6	0,7	1,4 %
564 664	Kotenčice	139	3	2	2	0	3	1,4 %
564 362	Zalužany	195	4	1	3	3	1,3	1,5 %
541 451	Drahlín	353	6	3	6	0	6	1,7 %
541 320	Buková u Příbramě	227	5	1	4	0	5	1,8 %
513 571	Kamýk nad Vltavou	611	12	7	11	169	0,1	1,8 %
564 346	Modřovice	55	1	1	1	0	1	1,8 %
541 311	Bukovany	55	1	1	1	6	0,2	1,8 %
540 129	Čenkov	268	6	1	5	43	0,1	1,9 %
598 402	Dolní Hbity	559	12	2	11	1	12	2,0 %
540 943	Kozárovice	248	5	3	5	18	0,3	2,0 %
513 521	Vysoká u Příbramě	195	5	5	4	0	5	2,1 %
540 757	Podlesí	731	17	8	16	2	8,5	2,2 %
541 371	Ostrov	89	2	2	2	2	1	2,2 %
540 242	Trhové Dušníky	302	8	5	7	1	8	2,3 %
540 625	Smolotely	160	4	1	4	1	4	2,5 %
564 419	Lešetice	120	3	1	3	0	3	2,5 %
599 751	Narysov	194	5	1	5	19	0,3	2,6 %
513 555	Milín	1 405	43	18	37	39	1,1	2,6 %
540 960	Dubenec	263	7	3	7	2	3,5	2,7 %
540 072	Vrančice	109	3	1	3	0	3	2,8 %
598 411	Obecnice	815	24	10	23	1	24	2,8 %
541 028	Pičín	394	12	9	12	0	12	3,0 %
540 536	Bohutín	1 167	39	17	36	2	19,5	3,1 %
564 389	Jince	1 579	53	27	49	10	5,3	3,1 %
564 486	Hluboš	413	13	7	13	2	6,5	3,1 %
541 583	Dubno	210	7	6	7	21	0,3	3,3 %
540 374	Radětice	120	4	1	4	0	4	3,3 %
540 358	Višňová	445	15	9	15	5	3	3,4 %
564 320	Zbenice	87	3	2	3	0	3	3,4 %
564 508	Drásov	285	10	3	10	32	0,3	3,5 %
529 664	Cetyně	111	4	0	4	0	4	3,6 %
513 512	Ohrazenice	189	7	4	7	0	7	3,7 %
598 372	Jablonná	268	10	7	10	0	10	3,7 %
540 587	Příbram	20 918	842	409	789	749	1,1	3,8 %
564 559	Solenice	211	10	7	8	1	10	3,8 %
540 439	Háje	316	13	7	12	0	13	3,8 %
598 381	Třebsko	179	8	5	7	0	8	3,9 %
598 429	Pečice	243	10	6	10	2	5	4,1 %
540 935	Suchodol	241	11	4	10	0	11	4,1 %
540 021	Lazsko	142	6	2	6	20	0,3	4,2 %
540 145	Chraštice	164	7	3	7	8	0,9	4,3 %
540 404	Bohostice	131	7	4	6	3	2,3	4,6 %
564 478	Sádek	144	7	2	7	66	0,1	4,9 %
539 988	Obory	164	8	3	8	1	8	4,9 %
541 052	Lhota u Příbramě	315	16	4	16	2	8	5,1 %
539 953	Občov	119	7	3	7	0	7	5,9 %
539 911	Těchařovice	32	5	2	4	0	5	12,5 %
Celkem	Příbramsko	36 841	1 324	639	1 239	1248	1,1	3,4 %

Počty uchazečů a podíl nezaměstnaných k 30.9. 2019								
ZÚJ	název obce	počet obyv. 15-64 let	počet uchazečů	z toho žen	dosažitelní	volná místa	počet uchazečů na 1 VM	podíl nezaměstnaných v %
540 897	Stará Huť	905	16	12	16	14	1,1	1,8 %
599 204	Voznice	412	10	5	8	0	10	1,9 %
540 951	Županovice	51	1	1	1	1	1	2,0 %
513 539	Malá Hraštice	658	15	11	15	15	1	2,3 %
540 081	Nová Ves pod Pleší	794	19	8	19	26	0,7	2,4 %
564 338	Korkyně	83	2	1	2	0	2	2,4 %
540 170	Čím	225	6	5	6	14	0,4	2,7 %
539 970	Rybníky	300	8	5	8	4	2	2,7 %
540 714	Svaté Pole	317	9	2	9	0	9	2,8 %
541 389	Chotilsko	309	10	9	9	2	5	2,9 %
540 099	Daleké Dušníky	273	8	6	8	0	8	2,9 %
540 889	Dobříš	5 609	174	93	166	883	0,2	3,0 %
541 338	Nový Knín	1 308	39	18	39	8	4,9	3,0 %
540 901	Velká Lečice	100	3	1	3	0	3	3,0 %
541 010	Obořiště	426	14	8	14	4	3,5	3,3 %
540 188	Borotice	238	9	6	8	0	9	3,4 %
540 781	Drhovy	179	7	5	7	0	7	3,9 %
541 206	Nové Dvory	175	7	4	7	0	7	4,0 %
540 285	Nečín	506	21	6	21	0	21	4,2 %
541 257	Rosovice	513	23	15	23	23	1	4,5 %
540 811	Mokrovraty	512	23	11	23	1	23	4,5 %
541 541	Hřimězdice	261	15	9	12	0	15	4,6 %
540 323	Drevníky	206	14	6	13	0	14	6,3 %
540 111	Ouběnice	154	12	9	11	0	12	7,1 %
Celkem	Dobříšsko	14 514	465	256	448	995	0,5	3,1 %

Počty uchazečů a podíl nezaměstnaných k 30.9. 2019								
ZÚJ	název obce	počet obyv. 15-64 let	počet uchazečů	z toho žen	dosažitelní	volná místa	počet uchazečů na 1 VM	podíl nezaměstnaných v %
540 820	Příčovy	220	1	0	1	0	1	0,5 %
540 218	Počepice	359	5	1	3	3	1,7	0,8 %
598 488	Klučenice	299	4	2	4	0	4	1,3 %
541 133	Jesenice	370	5	3	5	20	0,3	1,4 %
540 790	Radíč	147	2	1	2	2	1	1,4 %
540 749	Krásná Hora nad Vlt.	726	13	6	10	2	6,5	1,4 %
598 461	Nalžovice	401	8	3	6	5	1,6	1,5 %
541 397	Prosenická Lhota	325	5	3	5	3	1,7	1,5 %
541 044	Sedlec-Prčice	1 777	37	18	32	26	1,4	1,8 %
541 087	Kňovice	216	4	3	4	1	4	1,9 %
540 846	Petrovice	875	19	16	17	3	6,3	1,9 %
541 419	Sedlčany	4 455	111	60	98	109	1	2,2 %
530 573	Vysoký Chlumec	544	13	5	12	13	1	2,2 %
540 579	Štětkovice	246	7	3	6	0	7	2,4 %
540 552	Svatý Jan	448	14	4	11	24	0,6	2,5 %
541 591	Křepeňice	122	4	3	3	0	4	2,5 %
540 391	Dublovice	725	20	11	18	5	4	2,5 %
513 547	Nechvalice	439	13	4	11	0	13	2,5 %
540 447	Kosova Hora	864	27	17	26	18	1,5	3,0 %
541 281	Nedrahovice	297	9	5	9	0	9	3,0 %
598 470	Osečany	177	8	4	8	0	8	4,5 %
540 498	Milešov	208	10	5	10	7	1,4	4,8 %
Celkem	Sedlčansko	14 240	339	177	301	241	1,4	2,1 %

Počty uchazečů a podíl nezaměstnaných k 30.9. 2019								
ZÚJ	název obce	počet obyv. 15-64 let	počet uchazečů	z toho žen	dosažitelní	volná místa	počet uchazečů na 1 VM	podíl nezaměstnaných v %
541 524	Svojšice	64	0	0	0	0	0	0,0 %
540 013	Volenice	267	4	0	4	0	4	1,5 %
513 580	Drahenice	111	3	1	2	11	0,3	1,8 %
599 298	Hlubyně	98	2	2	2	0	2	2,0 %
564 583	Tochovice	432	10	7	10	3	3,3	2,3 %
564 222	Starosedlský Hrádek	84	3	2	2	0	3	2,4 %
540 315	Koupě	80	2	1	2	0	2	2,5 %
541 427	Tušovice	78	2	0	2	0	2	2,6 %
564 249	Hvoždňany	496	15	8	13	3	5	2,6 %
598 330	Nestrašovice	38	1	0	1	0	1	2,6 %
564 257	Počaply	74	2	2	2	1	2	2,7 %
564 605	Březnice	2 228	75	38	69	73	1	3,1 %
564 214	Hudčice	156	7	3	6	0	7	3,8 %
529 681	Chrást	148	6	5	6	0	6	4,1 %
564 273	Horčápsko	61	4	2	4	0	4	6,6 %
Celkem	Březnicko	4 415	136	71	125	91	1,5	2,8 %

Počty uchazečů a podíl nezaměstnaných k 30.9. 2019								
ZÚJ	název obce	počet obyv. 15-64 let	počet uchazečů	z toho žen	dosažitelní	volná místa	počet uchazečů na 1 VM	podíl nezaměstnaných v %
541 508	Nepomuk	118	2	1	2	0	2	1,7 %
529 672	Sedlice	164	4	2	3	0	4	1,8 %
541 567	Bezděkov pod Třemš.	96	2	2	2	0	2	2,1 %
564 630	Vševily	96	2	0	2	0	2	2,1 %
598 437	Vranovice	212	5	2	5	2	2,5	2,4 %
541 231	Věšín	434	13	5	13	7	1,9	3,0 %
564 524	Rožmitál pod Třem.	2 756	93	47	88	154	0,6	3,2 %
Celkem	Rožmitálsko	3 876	121	59	115	163	0,7	3,0 %

**Úřad práce ČR - Krajská pobočka v Příbrami - nezaměstnanost v obcích okresu Příbram
k 30.9. 2019**

Počty uchazečů a podíl nezaměstnaných k 30.9. 2019									
ZÚJ	název obce	počet obyv. 15-64 let	počet uchazečů	z toho žen	dosažitelní	volná místa	počet uchazečů na 1 VM	podíl nezaměstnaných v %	
564 273	Svojšice	64	0	0	0	0	0	0,0	%
540 587	Křešín	78	0	0	0	0	0	0,0	%
513 547	Příčovy	220	1	0	1	0	1	0,5	%
539 988	Bratkovice	209	1	1	1	0	1	0,5	%
541 087	Počepice	359	5	1	3	3	1,7	0,8	%
513 512	Zduchovice	207	2	1	2	8	0,3	1,0	%
540 625	Láz	385	7	3	5	3	2,3	1,3	%
540 447	Klučenice	299	4	2	4	0	4	1,3	%
540 391	Jesenice	370	5	3	5	20	0,3	1,4	%
598 488	Radíč	147	2	1	2	2	1	1,4	%
540 552	Krásná Hora nad Vlt.	726	13	6	10	2	6,5	1,4	%
513 504	Dlouhá Lhota	282	4	4	4	6	0,7	1,4	%
513 555	Kotenčice	139	3	2	2	0	3	1,4	%
540 790	Nalžovice	401	8	3	6	5	1,6	1,5	%
541 524	Volenice	267	4	0	4	0	4	1,5	%
541 613	Zalužany	195	4	1	3	3	1,3	1,5	%
541 133	Prosenická Lhota	325	5	3	5	3	1,7	1,5	%
564 524	Nepomuk	118	2	1	2	0	2	1,7	%
540 145	Drahlín	353	6	3	6	0	6	1,7	%
540 021	Buková u Příbramě	227	5	1	4	0	5	1,8	%
541 338	Stará Huť	905	16	12	16	14	1,1	1,8	%
540 439	Kamýk nad Vltavou	611	12	7	11	169	0,1	1,8	%
530 573	Sedlec-Prčice	1 777	37	18	32	26	1,4	1,8	%
599 298	Drahenice	111	3	1	2	11	0,3	1,8	%
599 751	Modřovice	55	1	1	1	0	1	1,8	%
564 664	Bukovany	55	1	1	1	6	0,2	1,8	%
564 630	Sedlice	164	4	2	3	0	4	1,8	%
598 461	Kňovice	216	4	3	4	1	4	1,9	%
540 072	Čenkov	268	6	1	5	43	0,1	1,9	%
541 541	Voznice	412	10	5	8	0	10	1,9	%
541 044	Petrovice	875	19	16	17	3	6,3	1,9	%
564 338	Županovice	51	1	1	1	1	1	2,0	%
540 129	Dolní Hbity	559	12	2	11	1	12	2,0	%
540 536	Kozárovice	248	5	3	5	18	0,3	2,0	%
564 605	Hlubyně	98	2	2	2	0	2	2,0	%
541 583	Vysoká u Příbramě	195	5	5	4	0	5	2,1	%
529 672	Bezděkov pod Třemš.	96	2	2	2	0	2	2,1	%
598 437	Vševily	96	2	0	2	0	2	2,1	%
564 486	Podlesí	731	17	8	16	2	8,5	2,2	%
541 281	Sedlčany	4 455	111	60	98	109	1	2,2	%
541 591	Vysoký Chlumec	544	13	5	12	13	1	2,2	%
598 372	Ostrov	89	2	2	2	2	1	2,2	%
540 714	Malá Hraštice	658	15	11	15	15	1	2,3	%
541 427	Tochovice	432	10	7	10	3	3,3	2,3	%
598 429	Trhové Dušníky	302	8	5	7	1	8	2,3	%
541 567	Vranovice	212	5	2	5	2	2,5	2,4	%
564 583	Starosedlský Hrádek	84	3	2	2	0	3	2,4	%
540 889	Nová Ves pod Pleší	794	19	8	19	26	0,7	2,4	%
599 204	Korkyně	83	2	1	2	0	2	2,4	%
541 419	Štětkovice	246	7	3	6	0	7	2,4	%
541 397	Svatý Jan	448	14	4	11	24	0,6	2,5	%
540 579	Křepence	122	4	3	3	0	4	2,5	%
540 218	Dublovice	725	20	11	18	5	4	2,5	%
541 311	Smolotely	160	4	1	4	1	4	2,5	%
513 521	Lešetice	120	3	1	3	0	3	2,5	%

529 681	Koupě	80	2	1	2	0	2	2,5	%
540 846	Nechvalice	439	13	4	11	0	13	2,5	%
598 330	Tušovice	78	2	0	2	0	2	2,6	%
564 478	Narysov	194	5	1	5	19	0,3	2,6	%
540 315	Hvoždany	496	15	8	13	3	5	2,6	%
564 222	Nestrašovice	38	1	0	1	0	1	2,6	%
540 757	Milín	1 405	43	18	37	39	1,1	2,6	%
598 381	Dubenec	263	7	3	7	2	3,5	2,7	%
540 081	Čím	225	6	5	6	14	0,4	2,7	%
541 257	Rybníky	300	8	5	8	4	2	2,7	%
564 214	Počaply	74	2	2	2	1	2	2,7	%
564 362	Vrančice	109	3	1	3	0	3	2,8	%
540 935	Obecnice	815	24	10	23	1	24	2,8	%
541 389	Svaté Pole	317	9	2	9	0	9	2,8	%
540 323	Chotilsko	309	10	9	9	2	5	2,9	%
540 099	Daleké Dušníky	273	8	6	8	0	8	2,9	%
540 111	Dobříš	5 609	174	93	166	883	0,2	3,0	%
540 901	Nový Knín	1 308	39	18	39	8	4,9	3,0	%
541 508	Věšín	434	13	5	13	7	1,9	3,0	%
513 539	Velká Lečice	100	3	1	3	0	3	3,0	%
540 498	Kosova Hora	864	27	17	26	18	1,5	3,0	%
540 820	Nedrahovice	297	9	5	9	0	9	3,0	%
541 052	Pičín	394	12	9	12	0	12	3,0	%
539 953	Bohutín	1 167	39	17	36	2	19,5	3,1	%
540 013	Březnice	2 228	75	38	69	73	1	3,1	%
540 404	Jince	1 579	53	27	49	10	5,3	3,1	%
540 242	Hluboš	413	13	7	13	2	6,5	3,1	%
541 231	Rožmitál pod Třem.	2 756	93	47	88	154	0,6	3,2	%
540 951	Obořiště	426	14	8	14	4	3,5	3,3	%
564 508	Dubno	210	7	6	7	21	0,3	3,3	%
564 389	Radětice	120	4	1	4	0	4	3,3	%
539 970	Borotice	238	9	6	8	0	9	3,4	%
541 516	Višňová	445	15	9	15	5	3	3,4	%
564 320	Zbenice	87	3	2	3	0	3	3,4	%
540 153	Drásov	285	10	3	10	32	0,3	3,5	%
564 419	Cetyně	111	4	0	4	0	4	3,6	%
540 960	Ohrazenice	189	7	4	7	0	7	3,7	%
540 374	Jablonná	268	10	7	10	0	10	3,7	%
539 911	Příbram	20 918	842	409	789	749	1,1	3,8	%
541 320	Solenice	211	10	7	8	1	10	3,8	%
598 402	Háje	316	13	7	12	0	13	3,8	%
513 580	Hudčice	156	7	3	6	0	7	3,8	%
541 451	Třebsko	179	8	5	7	0	8	3,9	%
540 188	Drhovy	179	7	5	7	0	7	3,9	%
540 897	Nové Dvory	175	7	4	7	0	7	4,0	%
564 249	Chrást	148	6	5	6	0	6	4,1	%
541 028	Pečice	243	10	6	10	2	5	4,1	%
541 371	Suchodol	241	11	4	10	0	11	4,1	%
540 811	Nečín	506	21	6	21	0	21	4,2	%
564 346	Lazsko	142	6	2	6	20	0,3	4,2	%
540 358	Chraštice	164	7	3	7	8	0,9	4,3	%
541 206	Rosovice	513	23	15	23	23	1	4,5	%
540 781	Mokrovraty	512	23	11	23	1	23	4,5	%
598 470	Osečany	177	8	4	8	0	8	4,5	%
564 559	Bohostice	131	7	4	6	3	2,3	4,6	%
540 285	Hřimězdice	261	15	9	12	0	15	4,6	%
540 749	Milešov	208	10	5	10	7	1,4	4,8	%
541 273	Sádek	144	7	2	7	66	0,1	4,9	%
540 943	Obory	164	8	3	8	1	8	4,9	%
598 411	Lhota u Příbramě	315	16	4	16	2	8	5,1	%
513 571	Občov	119	7	3	7	0	7	5,9	%
540 170	Drevníky	206	14	6	13	0	14	6,3	%
564 257	Horčápsko	61	4	2	4	0	4	6,6	%
541 010	Ouběnice	154	12	9	11	0	12	7,1	%
529 664	Těchařovice	32	5	2	4	0	5	12,5	%

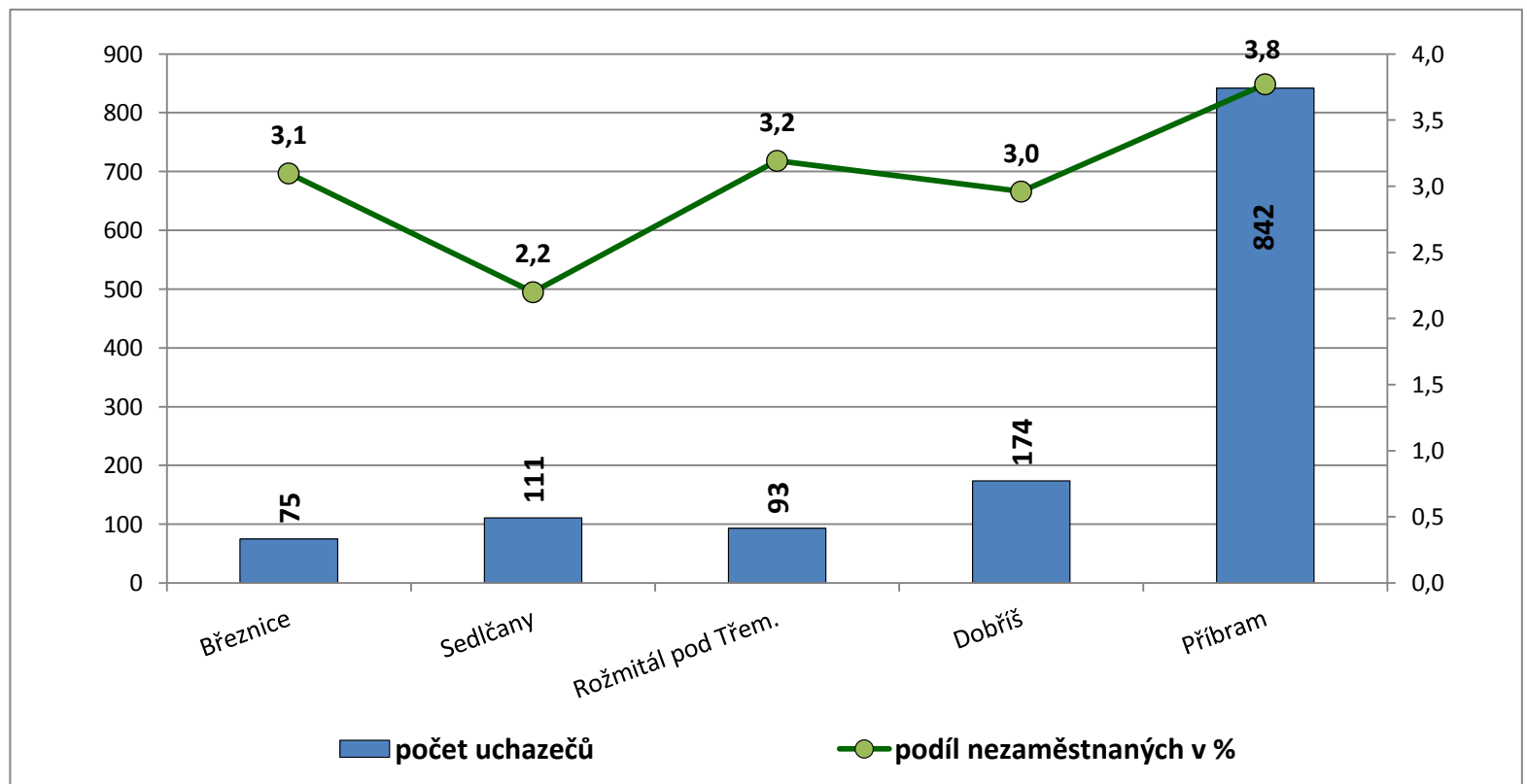
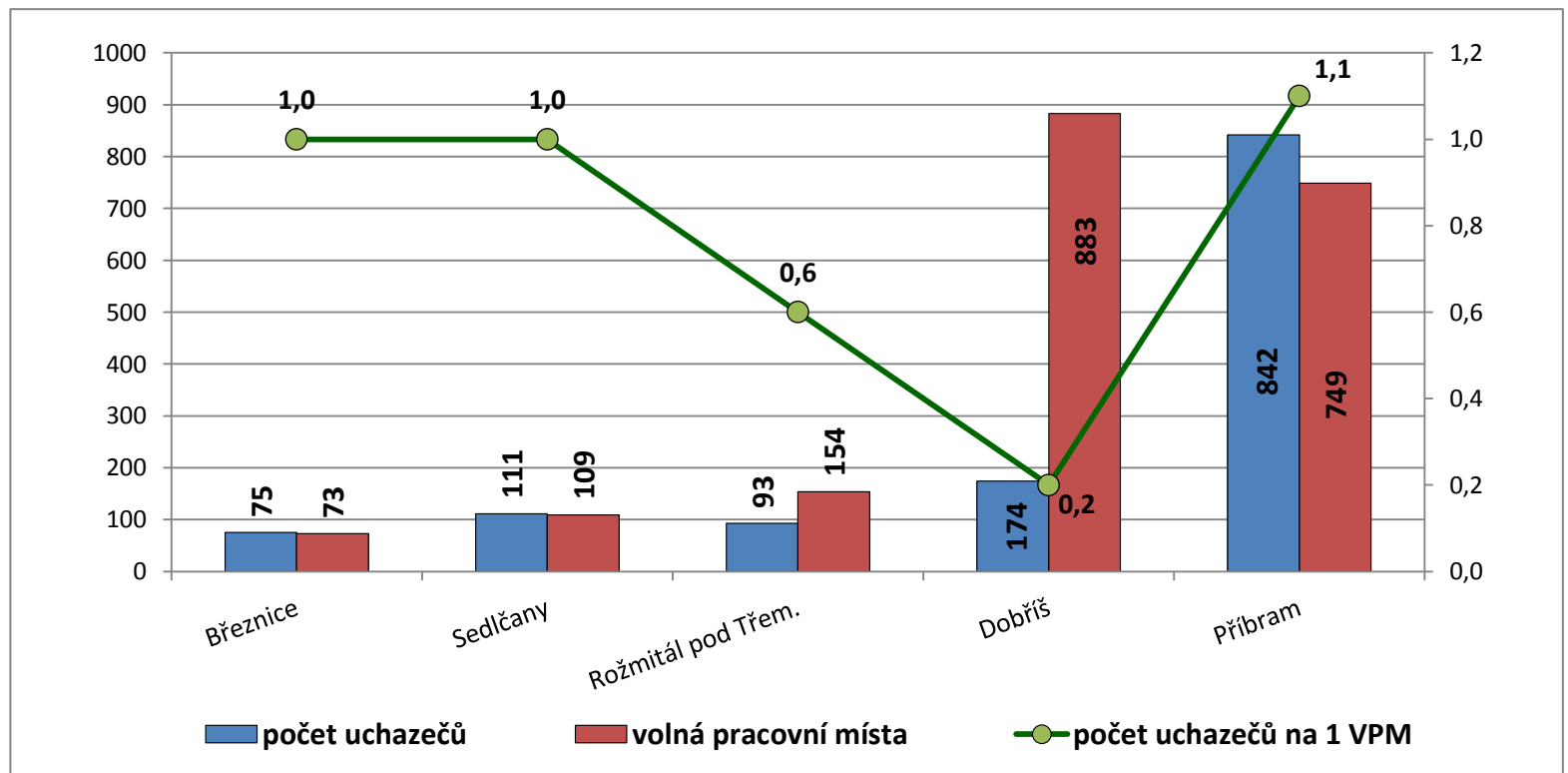
**Úřad práce ČR - Krajská pobočka v Příbrami - nezaměstnanost v obcích okresu Příbram
k 30.9. 2019**

ZÚJ	Počty uchazečů a podíl nezaměstnaných k 30.9. 2019							
	název obce	počet obyv. 15-64 let	počet uchazečů	z toho žen	dosažitelní	volná místa	počet uchazečů na 1 VM	podíl nezaměstnaných v %
564 273	Svojšice	64	0	0	0	0	0	0,0%
540 587	Křešín	78	0	0	0	0	0	0,0%
539 988	Bratkovice	209	1	1	1	0	1	0,5%
564 664	Bukovany	55	1	1	1	6	0,2	1,8%
599 751	Modřovice	55	1	1	1	0	1	1,8%
564 222	Nestrašovice	38	1	0	1	0	1	2,6%
564 338	Županovice	51	1	1	1	1	1	2,0%
513 547	Příčovy	220	1	0	1	0	1	0,5%
598 330	Tušovice	78	2	0	2	0	2	2,6%
529 672	Bezděkov pod Třemš.	96	2	2	2	0	2	2,1%
598 488	Radíč	147	2	1	2	2	1	1,4%
564 524	Nepomuk	118	2	1	2	0	2	1,7%
513 512	Zduchovice	207	2	1	2	8	0,3	1,0%
564 214	Počaply	74	2	2	2	1	2	2,7%
598 437	Vševily	96	2	0	2	0	2	2,1%
564 605	Hlubyně	98	2	2	2	0	2	2,0%
599 204	Korkyně	83	2	1	2	0	2	2,4%
529 681	Koupě	80	2	1	2	0	2	2,5%
598 372	Ostrov	89	2	2	2	2	1	2,2%
564 320	Zbenice	87	3	2	3	0	3	3,4%
599 298	Drahenice	111	3	1	2	11	0,3	1,8%
513 521	Lešetice	120	3	1	3	0	3	2,5%
564 583	Starosedlský Hrádek	84	3	2	2	0	3	2,4%
564 362	Vrančice	109	3	1	3	0	3	2,8%
513 555	Kotenčice	139	3	2	2	0	3	1,4%
513 539	Velká Lečice	100	3	1	3	0	3	3,0%
541 311	Smolotely	160	4	1	4	1	4	2,5%
564 419	Cetyně	111	4	0	4	0	4	3,6%
541 613	Zalužany	195	4	1	3	3	1,3	1,5%
564 257	Horčápsko	61	4	2	4	0	4	6,6%
540 579	Křepeň	122	4	3	3	0	4	2,5%
540 447	Klučnice	299	4	2	4	0	4	1,3%
564 630	Sedlice	164	4	2	3	0	4	1,8%
541 524	Volenice	267	4	0	4	0	4	1,5%
564 389	Radětice	120	4	1	4	0	4	3,3%
598 461	Křovice	216	4	3	4	1	4	1,9%
513 504	Dlouhá Lhota	282	4	4	4	6	0,7	1,4%
564 478	Narysov	194	5	1	5	19	0,3	2,6%
541 087	Počepice	359	5	1	3	3	1,7	0,8%
529 664	Těchařovice	32	5	2	4	0	5	12,5%
541 583	Vysoká u Příbramě	195	5	5	4	0	5	2,1%
540 021	Buková u Příbramě	227	5	1	4	0	5	1,8%
540 536	Kozárovice	248	5	3	5	18	0,3	2,0%
541 133	Prosenická Lhota	325	5	3	5	3	1,7	1,5%
541 567	Vranovice	212	5	2	5	2	2,5	2,4%
540 391	Jesenice	370	5	3	5	20	0,3	1,4%
564 249	Chrást	148	6	5	6	0	6	4,1%
540 081	Čím	225	6	5	6	14	0,4	2,7%
564 346	Lazsko	142	6	2	6	20	0,3	4,2%
540 145	Drahlín	353	6	3	6	0	6	1,7%
540 072	Čenkov	268	6	1	5	43	0,1	1,9%
540 358	Chraštica	164	7	3	7	8	0,9	4,3%
540 960	Ohrazenice	189	7	4	7	0	7	3,7%
598 381	Dubeneč	263	7	3	7	2	3,5	2,7%

540 897	Nové Dvory	175	7	4	7	0	7	4,0	%
541 273	Sádek	144	7	2	7	66	0,1	4,9	%
513 580	Hudčice	156	7	3	6	0	7	3,8	%
564 508	Dubno	210	7	6	7	21	0,3	3,3	%
564 559	Bohostice	131	7	4	6	3	2,3	4,6	%
513 571	Občov	119	7	3	7	0	7	5,9	%
541 419	Štětkovice	246	7	3	6	0	7	2,4	%
540 188	Drhovy	179	7	5	7	0	7	3,9	%
540 625	Láz	385	7	3	5	3	2,3	1,3	%
541 451	Třebsko	179	8	5	7	0	8	3,9	%
598 429	Trhové Dušníky	302	8	5	7	1	8	2,3	%
540 943	Obory	164	8	3	8	1	8	4,9	%
598 470	Osečany	177	8	4	8	0	8	4,5	%
540 790	Nalžovice	401	8	3	6	5	1,6	1,5	%
541 257	Rybníky	300	8	5	8	4	2	2,7	%
540 099	Daleké Dušníky	273	8	6	8	0	8	2,9	%
541 389	Svaté Pole	317	9	2	9	0	9	2,8	%
539 970	Borotice	238	9	6	8	0	9	3,4	%
540 820	Nedrahovice	297	9	5	9	0	9	3,0	%
540 323	Chotilsko	309	10	9	9	2	5	2,9	%
541 028	Pečice	243	10	6	10	2	5	4,1	%
540 749	Milešov	208	10	5	10	7	1,4	4,8	%
540 153	Drásov	285	10	3	10	32	0,3	3,5	%
541 427	Tochovice	432	10	7	10	3	3,3	2,3	%
541 541	Voznice	412	10	5	8	0	10	1,9	%
540 374	Jablonná	268	10	7	10	0	10	3,7	%
541 320	Solenice	211	10	7	8	1	10	3,8	%
541 371	Suchodol	241	11	4	10	0	11	4,1	%
541 010	Ouběnice	154	12	9	11	0	12	7,1	%
541 052	Pičín	394	12	9	12	0	12	3,0	%
540 129	Dolní Hbity	559	12	2	11	1	12	2,0	%
540 439	Kamýk nad Vltavou	611	12	7	11	169	0,1	1,8	%
540 242	Hluboš	413	13	7	13	2	6,5	3,1	%
540 846	Nechvalice	439	13	4	11	0	13	2,5	%
598 402	Háje	316	13	7	12	0	13	3,8	%
541 591	Vysoký Chlumeč	544	13	5	12	13	1	2,2	%
540 552	Krásná Hora nad Vlt.	726	13	6	10	2	6,5	1,4	%
541 508	Věšín	434	13	5	13	7	1,9	3,0	%
540 951	Obořiště	426	14	8	14	4	3,5	3,3	%
541 397	Svatý Jan	448	14	4	11	24	0,6	2,5	%
540 170	Drevníky	206	14	6	13	0	14	6,3	%
540 285	Hřiměždice	261	15	9	12	0	15	4,6	%
541 516	Višňová	445	15	9	15	5	3	3,4	%
540 315	Hvožďany	496	15	8	13	3	5	2,6	%
540 714	Malá Hraštice	658	15	11	15	15	1	2,3	%
541 338	Stará Huť	905	16	12	16	14	1,1	1,8	%
598 411	Lhota u Příbramě	315	16	4	16	2	8	5,1	%
564 486	Podlesí	731	17	8	16	2	8,5	2,2	%
541 044	Petrovice	875	19	16	17	3	6,3	1,9	%
540 889	Nová Ves pod Pleší	794	19	8	19	26	0,7	2,4	%
540 218	Dublovice	725	20	11	18	5	4	2,5	%
540 811	Nečín	506	21	6	21	0	21	4,2	%
540 781	Mokrovraty	512	23	11	23	1	23	4,5	%
541 206	Rosovice	513	23	15	23	23	1	4,5	%
540 935	Obecnice	815	24	10	23	1	24	2,8	%
540 498	Kosova Hora	864	27	17	26	18	1,5	3,0	%
530 573	Sedlec-Prčice	1 777	37	18	32	26	1,4	1,8	%
539 953	Bohutín	1 167	39	17	36	2	19,5	3,1	%
540 901	Nový Knín	1 308	39	18	39	8	4,9	3,0	%
540 757	Milín	1 405	43	18	37	39	1,1	2,6	%
540 404	Jince	1 579	53	27	49	10	5,3	3,1	%
540 013	Březnice	2 228	75	38	69	73	1	3,1	%
541 231	Rožmitál pod Třem.	2 756	93	47	88	154	0,6	3,2	%
541 281	Sedlčany	4 455	111	60	98	109	1	2,2	%
540 111	Dobříš	5 609	174	93	166	883	0,2	3,0	%
539 911	Příbram	20 918	842	409	789	749	1,1	3,8	%

Úřad práce CR - Krajská pobočka v Příbrami - nezaměstnanost v obcích okresu Příbram
k 30.9. 2019

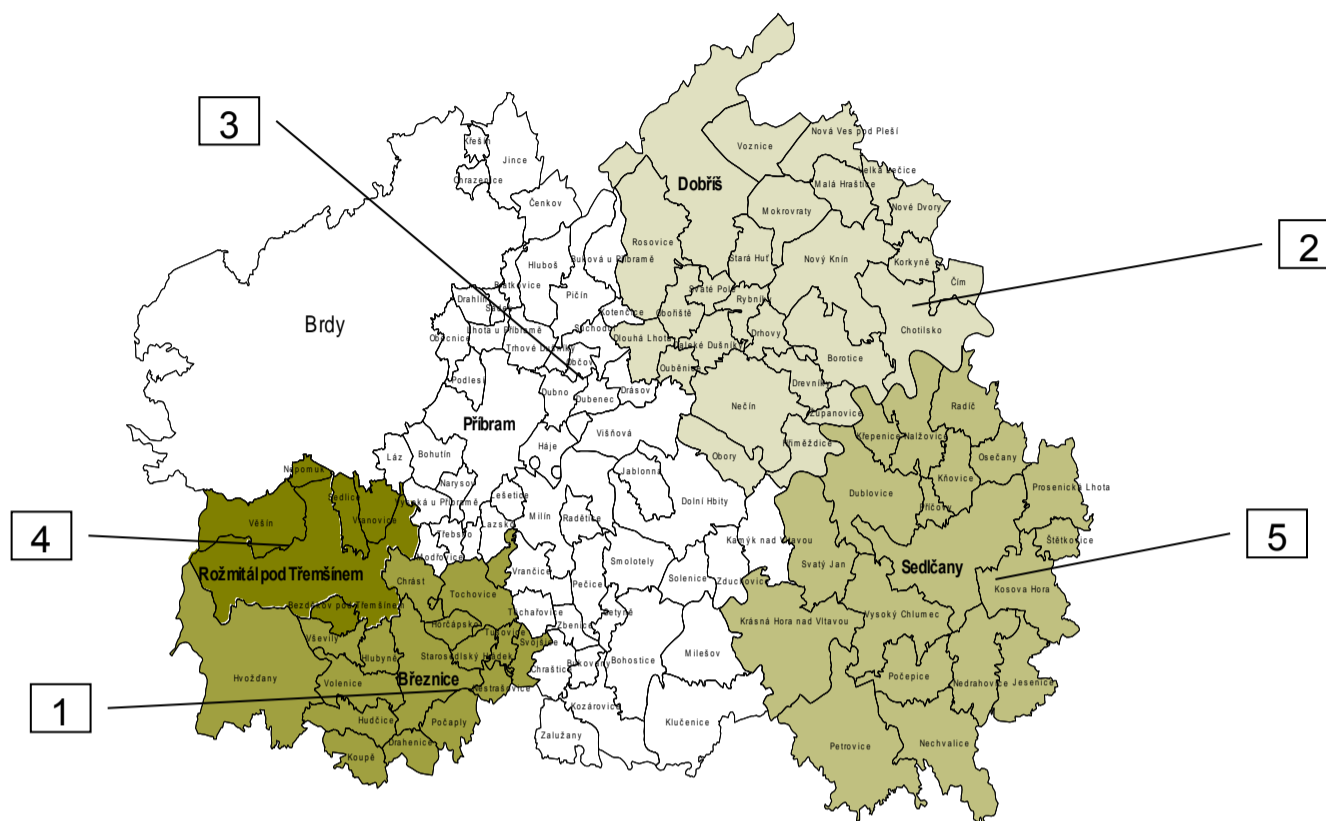
Počty uchazečů a podíl nezaměstnaných k 30.9. 2019								
ZÚJ	název obce	počet obyv. 15-64 let	počet uchazečů	z toho žen	dosažitelní	volná pracovní místa	počet uchazečů na 1 VPM	podíl nezaměstnaných v %
540 013	Březnice	2 228	75	38	69	73	1,0	3,1 %
541 281	Sedlčany	4 455	111	60	98	109	1,0	2,2 %
541 231	Rožmitál pod Třem.	2 756	93	47	88	154	0,6	3,2 %
540 111	Dobříš	5 609	174	93	166	883	0,2	3,0 %
539 911	Příbram	20 918	842	409	789	749	1,1	3,8 %



**Úřad práce ČR - Krajská pobočka v Příbrami - nezaměstnanost v obcích a regionech okresu Příbram
k 30.9. 2019**

ZÚJ	Počty uchazečů a podíl nezaměstnaných k 30.9. 2019								
	název obce/ regionu	název	počet obyvatel 15 64 let	počet uchazečů celkem	počet uchazečů ženy	dosažitelní	volná pracovní místa	počet uchazečů na 1 VPM	podíl nezaměstnaných v %
540 587	Příbram		20 918	842	409	789	749	1,1	3,8 %
region	Příbramsko		36 841	1 324	639	1 239	1248	1,1	3,4 %
540 889	Dobříš		5 609	174	93	166	883	0,2	3,0 %
region	Dobříšsko		14 514	465	256	448	995	0,5	3,1 %
541 087	Sedlčany		4 455	111	60	98	109	1	2,2 %
region	Sedlčansko		14 240	339	177	301	241	1,4	2,1 %
529 681	Březnice		2 228	75	38	69	73	1	3,1 %
region	Březnicko		4 415	136	71	125	91	1,5	2,8 %
564 630	Rožmitál pod Třem.		2 756	93	47	88	154	0,6	3,2 %
region	Rožmitálsko		3 876	121	59	115	163	0,7	3,0 %
UoZ z jiných okresů v evidenci okresu Příbram - ÚP ČR KoP Příbram:								85	

30.9. 2019



Kód	MIKROREGIONY okresu Příbram	
1	Březnicko	2,8 %
2	Dobříšsko	3,1 %
3	Příbramsko	3,4 %
4	Rožmitálsko	3,0 %
5	Sedčansko	2,1 %