




























	hranice řešených území změny č.2
	hranice správního území obce
	hranice současně zastavěného území
	hranice zastavitelného území
	označení rozvojové lokality
stav návrh výhled	
	území obytné - venkovské
	území veřejné vybavenosti
	plochy výroby nerušící, obchodu a služeb
	plochy sportu
	plochy dopravní
	plochy pro zemědělské hospodaření
	plochy technického vybavení
	plochy veřejných prostranství
	území veřejné zeleně
	plochy určené k plnění funkcí lesa
	zemědělský půdní fond (ZPF)
	vodní toky a vodní plochy
	rychlostní sil.
	silnice III. tř.
	navrhované místní komunikace
	biocentrum lokální
	biocentrum lokální navržené
	biokoridor lokální funkční
	biokoridor lokální navržený
	chráněné ložiskové území
	poddolované území
	hranice BPEJ
	kód BPEJ
	technické vybavení - nadzemní vedení VN
	ochranná pásma komunikací